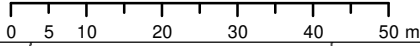


MIJSCOWY PLAN ZAGOSPODAROWANIA PRZESTRZENNEGO GMINY BOBOWA W MIEJSCOWOŚCI BOBOWA, BRZANA, JANKOWA I SIEDLIŚKA

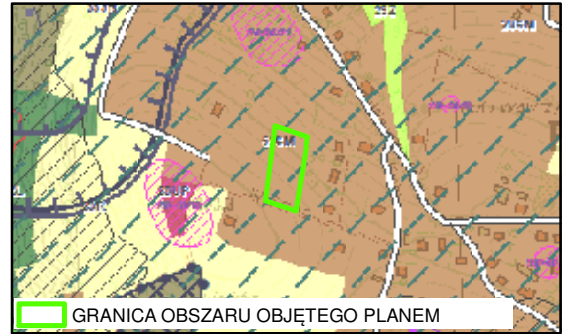
SKALA 1:1 000



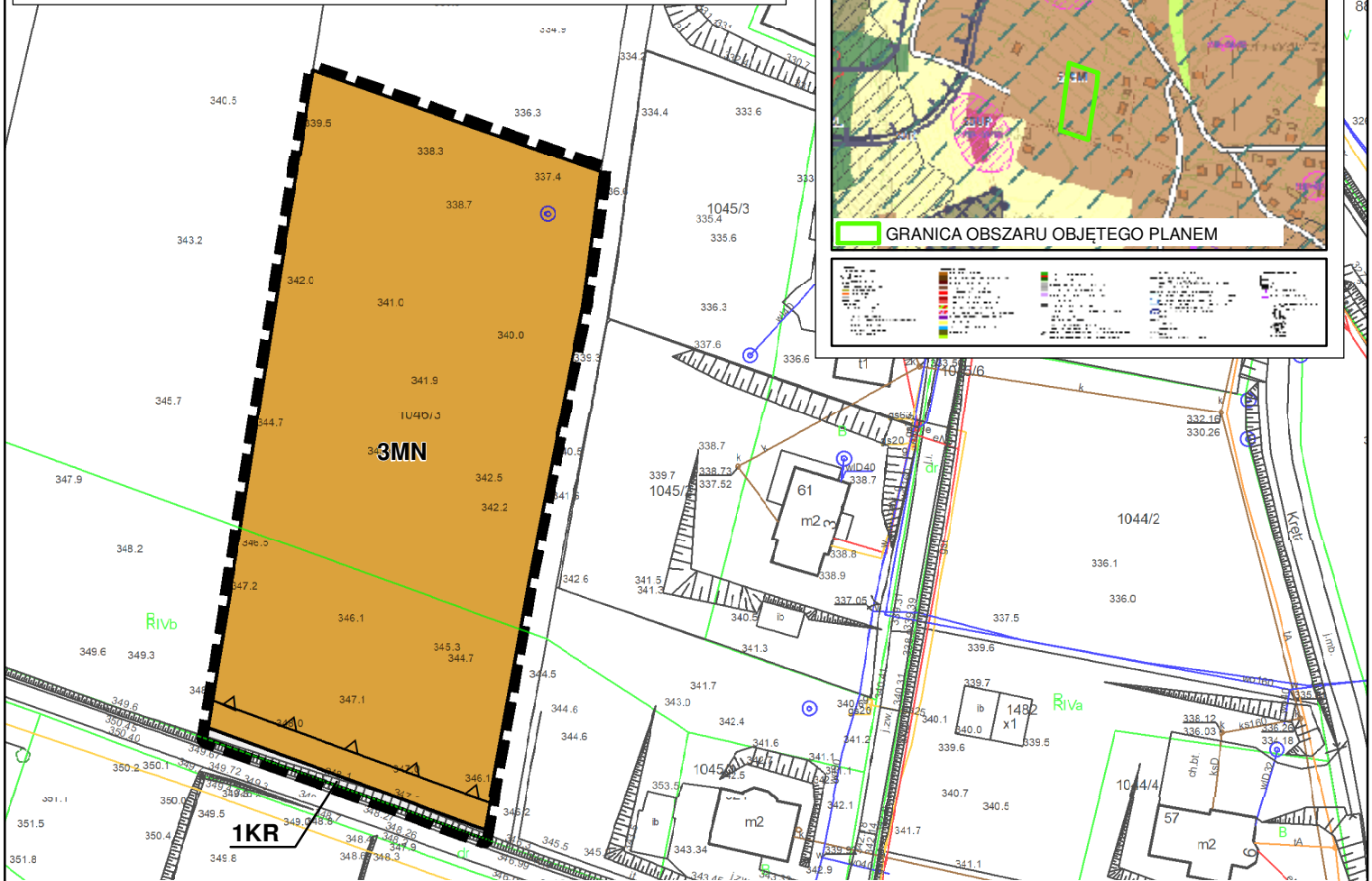

Załącznik nr 1b

Mapa zasadnicza wykorzystana do sporządzenia miejscowego planu zagospodarowania przestrzennego Gminy Bobowa w miejscowości Bobowa, Brzana, Jankowa i Siedliśka pochodzi z zasobu Starostwa Powiatu Gorlickiego (Licencja nr 6642.2982.2023_1205_P) układ współrzędnych PL-2000 strefa VII

WYRYS ZE STUDYUM UWARUNKOWAŃ I KIERUNKÓW ZAGOSPODAROWANIA PRZESTRZENNEGO GMINY BOBOWA
UCHWAŁA NR LI/473/23 RADY MIEJSKIEJ W BOBOWEJ Z DNIA 27 LUTEGO 2023 R.



GRANICA OBSZARU OBJĘTEGO PLANEM



Legenda

Obowiązujące ustalenia planu:

- granica obszaru objętego planem miejscowym
- linie rozgraniczające tereny o różnym przeznaczeniu lub różnych zasadach zagospodarowania oraz ich symbole
- 1MN
- nieprzekraczalne linie zabudowy
- pas technologiczny wzdłuż linii elektroenergetycznej średniego napięcia

Przeznaczenie terenów:

- MN - tereny zabudowy mieszkaniowej jednorodzinnej
- KDL - tereny dróg lokalnych
- KDD - teren drogi dojazdowej
- KR - tereny komunikacji drogowej wewnętrznej
- RN - tereny rolnictwa z zakazem zabudowy
- L - teren lasu

Oznaczenia informacyjne lub ustanowione przepisami odrębnymi

- Strefy ochrony sanitarnej od cmentarzy
- 50 m
- 150 m
- stanowisko archeologiczne
- Osuwiska:
 - okresowo aktywne
 - nieaktywne
 - teren zagrożony ruchami masowymi
- linia elektroenergetyczna średniego napięcia 15kV