











MIEJSCOWY PLAN ZAGOSPODAROWANIA PRZESTRZENNEGO GMINY BOBOWA W MIEJSCOWOŚCI BOBOWA, BRZANA, JANKOWA I SIEDLIŚKA









PROGNOZA ODDZIAŁYWANIA NA ŚRODOWISKO - LEGENDA

Legenda

Obowiązujące ustalenia planu:

-  granica obszaru objętego planem miejscowym
-  1MN
-  —Δ— nieprzekraczalne linie zabudowy
-  - - - - - pas technologiczny wzdłuż linii elektroenergetycznej średniego napięcia
- Przeznaczenie terenów:
-  MN - tereny zabudowy mieszkaniowej jednorodzinnej
-  KDL - tereny dróg lokalnych
-  KDD - teren drogi dojazdowej
-  KR - tereny komunikacji drogowej wewnętrznej
-  RN - tereny rolnictwa z zakazem zabudowy
-  L - teren lasu

Oznaczenia informacyjne lub ustanowione przepisami odrębnymi

-  stanowisko archeologiczne
-  Strefy ochrony sanitarnej od cmentarzy
-  50 m
-  150 m
- Osuwiska:
-  okresowo aktywne
-  nieaktywne
-  teren zagrożony ruchami masowymi
-  linia elektroenergetyczna średniego napięcia

Oznaczenie graficzne i tekstowe	Wpływ ustaleń planu na środowisko przyrodnicze	Ocena potencjalnego wpływu
A L, RN	<p>Tereny, na których prognozowany wpływ ustaleń planu będzie korzystny dla środowiska. Oddziaływania na środowisko:</p> <ul style="list-style-type: none"> - zachowanie bioróżnorodności na terenach leśnych i rolnictwa; - korzystny wpływ na mikroklimat i warunki biometeorologiczne; - tereny rolnictwa z zakazem zabudowy będą miały korzystny wpływ na mikroklimat i bioróżnorodność; - zachowanie i poprawa estetyki terenów zurbanizowanych; - łagodzenie skutków negatywnych oddziaływań urbanizacji w postaci hałasu, emisji zanieczyszczeń do atmosfery, zmian bilansu wodnego; - zachowanie powierzchni biologicznie czynnych i siedlisk roślinnych i zwierzęcych; - zachowanie korytarzy ekologicznych na terenach rolnych i leśnych. 	<p>Oddziaływanie ustaleń planu na środowisko i krajobraz można ocenić w następujący sposób: pod względem charakteru – jako bardzo korzystne, pod względem intensywności przekształceń – jako nieistotne, pod względem bezpośredniości oddziaływania – jako bezpośrednie i pośrednie, pod względem okresu trwania oddziaływania – jako stałe i okresowe, pod względem częstotliwości oddziaływania – jako długoterminowe, pod względem zasięgu przestrzennego – jako lokalne i ponadlokalne, pod względem trwałości oddziaływania – jako odwracalne.</p>
B MN, KR, KDD	<p>Tereny, na których prognozowany wpływ ustaleń planu będzie generował uciążliwość dla środowiska (możliwe do ograniczenia). Oddziaływanie na środowisko:</p> <ul style="list-style-type: none"> - ograniczenie powierzchni biologicznie czynnej pod zabudową i terenami utwardzonymi; - emisje z systemów grzewczych: indywidualnych i zorganizowanych; - emisje hałasu z terenów usługowych oraz komunikacji; - wzrost produkcji odpadów i ścieków komunalnych; - możliwe zanieczyszczenie wód gruntowych i gruntu wodami opadowymi ze związkami ropopochodnymi pochodzącymi z terenów komunikacji i utwardzonych; - zachowanie i tworzenie otwartych terenów usługowych z zielenią korzystnie wpływających na zdrowie mieszkańców. 	<p>Oddziaływanie ustaleń planu na środowisko i krajobraz można ocenić w następujący sposób: pod względem charakteru – jako potencjalnie niekorzystne i bez znaczenia, pod względem intensywności przekształceń – jako zauważalne, pod względem bezpośredniości oddziaływania – jako bezpośrednie i skumulowane, pod względem okresu trwania oddziaływania – jako długoterminowe, pod względem częstotliwości oddziaływania – jako stałe i okresowe, pod względem zasięgu przestrzennego – jako miejscowe, pod względem trwałości przekształceń – jako nieodwracalne i częściowo odwracalne.</p>
C KDL	<p>Tereny, na których prognozowany wpływ ustaleń planu będzie generował uciążliwość i zagrożenia dla środowiska. Oddziaływania na środowisko:</p> <ul style="list-style-type: none"> - ograniczenie powierzchni biologicznie czynnej terenami utwardzonymi; - emisja zanieczyszczeń gazowych i pyłowych z terenów komunikacji; - prawdopodobieństwo zanieczyszczenia wód gruntowych i gruntu wodami opadowymi ze związkami ropopochodnymi pochodzącymi z terenów komunikacji. 	<p>Oddziaływanie ustaleń planu na środowisko i krajobraz można ocenić w następujący sposób: pod względem charakteru – jako potencjalnie niekorzystne, pod względem intensywności przekształceń – jako duże i zupełne, pod względem bezpośredniości oddziaływania – jako bezpośrednie i pośrednie, pod względem okresu trwania oddziaływania – jako długoterminowe, pod względem częstotliwości oddziaływania – jako stałe i okresowe, pod względem zasięgu przestrzennego – jako miejscowe i lokalne, pod względem trwałości oddziaływania – jako nieodwracalne.</p>